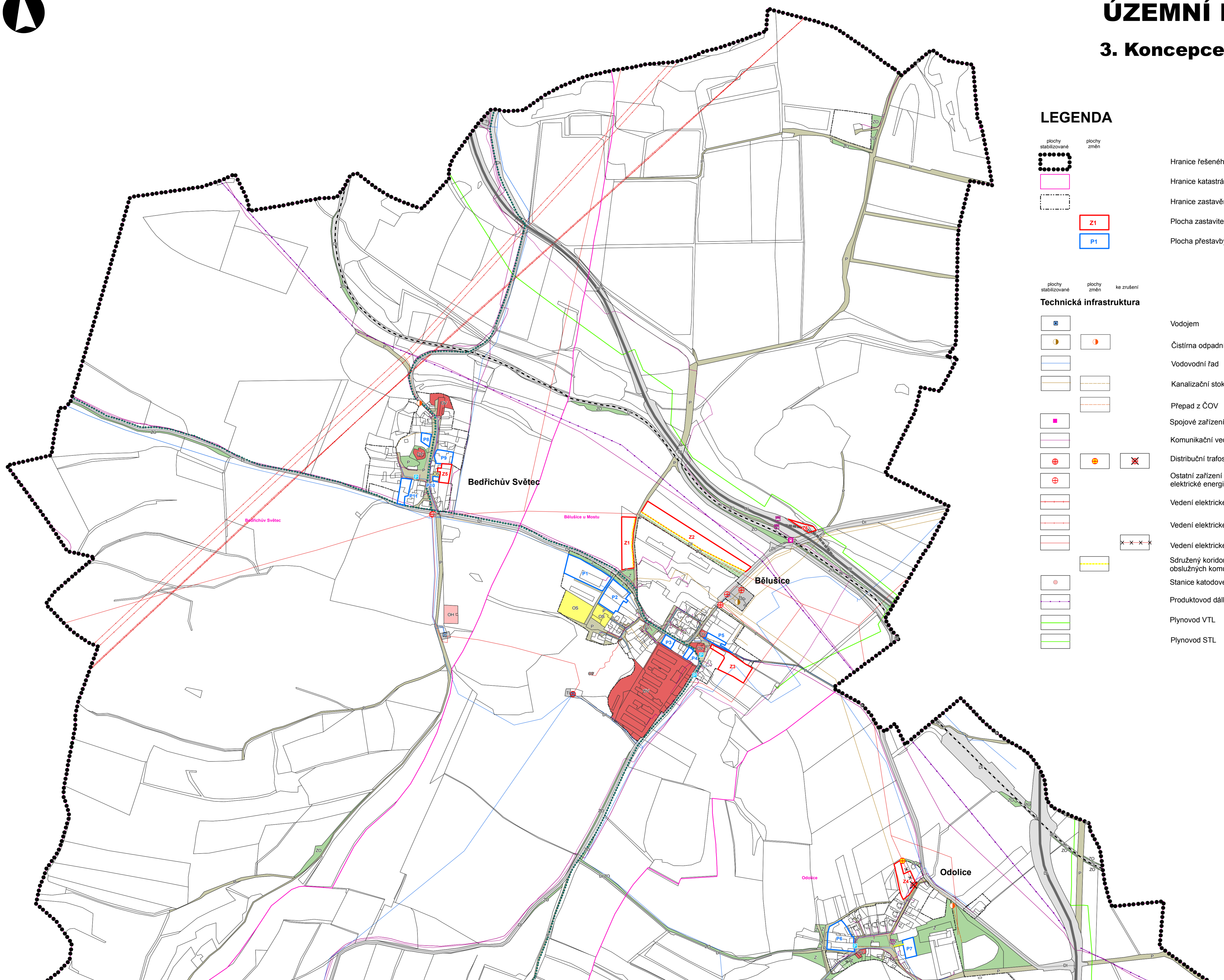



ÚZEMNÍ PLÁN BĚLUŠICE - sever

3. Koncepce veřejné infrastruktury

1: 5 000

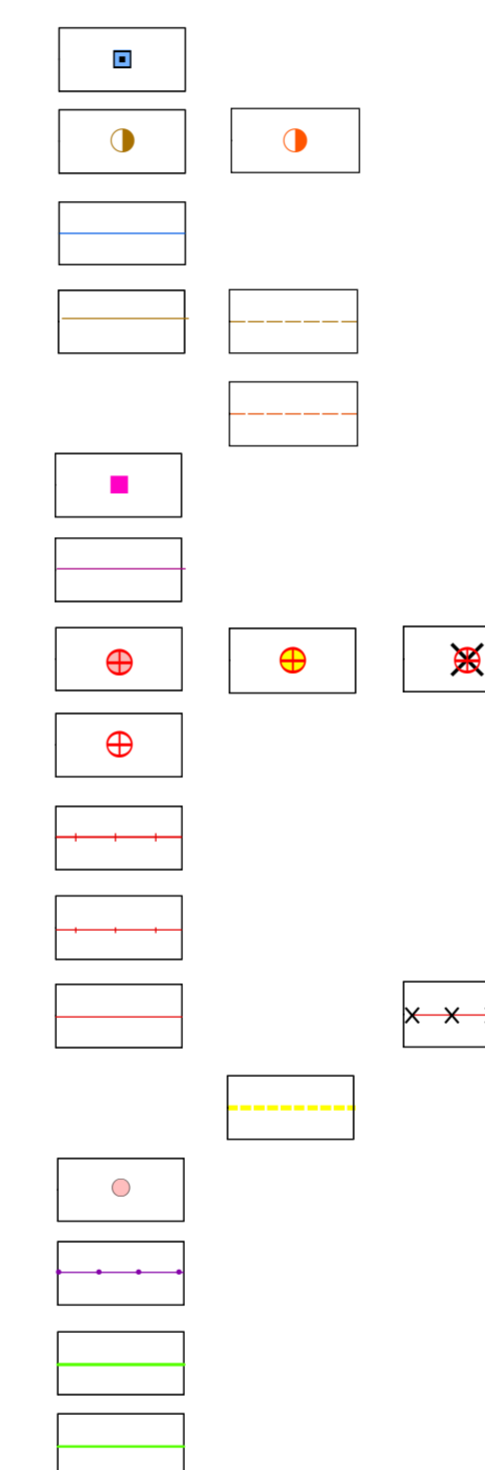


LEGENDA



Hranice řešeného území
 Hranice katastrálního území
 Hranice zastavěného území obce k 1.12.2012
 Plocha zastavitelná
 Plocha přestavby

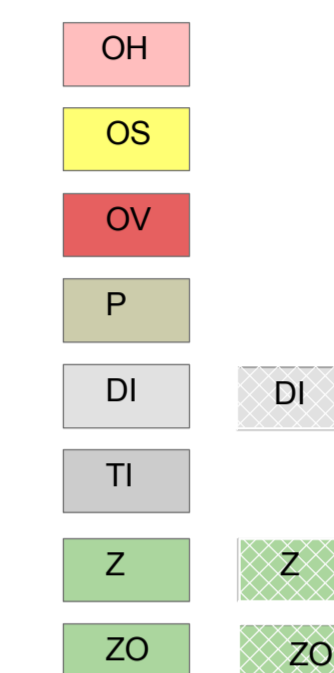
Technická infrastruktura



Vodojem
 Čistírna odpadních vod
 Vodovodní řad
 Kanalizační stoka
 Přepad z ČOV
 Spojové zařízení (vysílač mobilního operátora)
 Komunikační vedení s ochranným pásmem
 Distribuční trafostanice
 Ostatní zařízení zpracování a distribuce elektrické energie
 Vedení elektrické sítě ZVN
 Vedení elektrické sítě VVN
 Vedení elektrické sítě VN
 Sdružený koridor inženýrských sítí a místních obslužných komunikací
 Stanice katodové ochrany
 Produktovod dálkový
 Plynovod VTL
 Plynovod STL

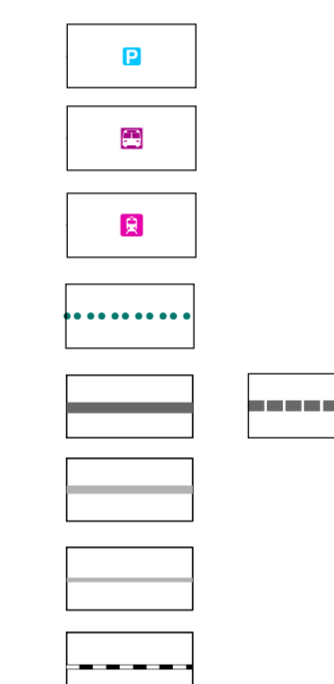
plochy stabilizované
plochy změn

Plochy s rozdílným způsobem využití



OH - plochy občanského vybavení - veřejná pohřebiště a související služby
 OS - plochy občanského vybavení - plochy pro tělovýchovu a sport
 OV - plochy občanského vybavení - plochy veřejné vybavenosti
 P - plochy veřejných prostranství
 DI - plochy dopravní infrastruktury
 TI - plochy technické infrastruktury
 Z - plochy zeleně - sídelní zeleň
 ZO - plochy zeleně - zeleň ochranná a izolační

Dopravní infrastruktura



Parkoviště
 Autobusová zastávka
 Železniční zastávka
 Turistická trasa
 Silnice I. třídy
 Silnice II. třídy
 Silnice III. třídy
 Železniční trať regionální

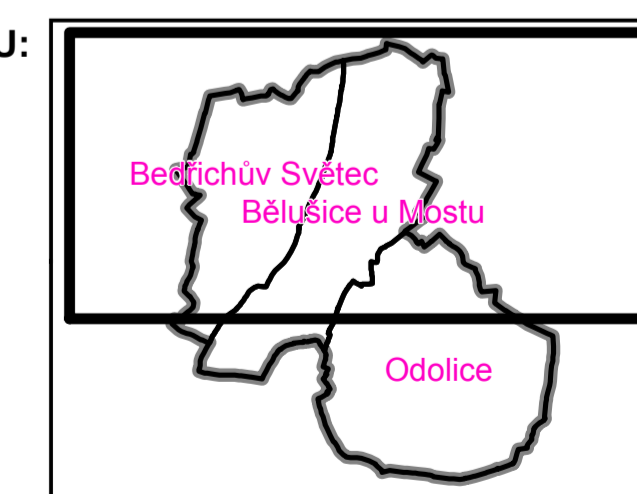
ZÁZNAM O ÚČINNOSTI

a) **správní orgán, který Územní plán vydal:**
 Zastupitelstvo obce BĚLUŠICE

b) **účinnost Územního plánu:**
 číslo jednací: 3/6/2015
 datum nabytí účinnosti: 29. 9. 2015

c) **pořizovatel Magistrát města Mostu:** úřední razítko:
 jméno a příjmení oprávněné úřední osoby:
 Ing. Iva Mazurová podpis:
 funkce: vedoucí odboru rozvoje a dotací

IDENTIFIKACE LISTU:



ÚZEMNÍ PLÁN BĚLUŠICE

POŘIZOVATEL: Magistrát města Mostu Odbor rozvoje a dotací Radniční 1/2 434 01 Most 1	ZPRACOVATEL: ARCHIS Doc. Ing. arch. Ivan Horký, DrSc. Matějská 48, 160 00 Praha 6 IČ: 126 28 379 DIČ: CZ460203077	HLAVNÍ PROJEKTANT: Doc. Ing. arch. Ivan Horký, DrSc. PROJEKTANT: Ing. Kamila Svobodová, Ph.D.	ETAPA:
VÝKRES: KONCEPCE VEŘEJNÉ INFRASTRUKTURY		MĚŘÍTKO: 1: 5 000 DATUM: září 2015	ČÍSLO VÝKRESU: 3