

# ÚZEMNÍ PLÁN BĚLUŠICE - sever

## 7. Výkres předpokládaných záborů půdního fondu




1: 5 000

### LEGENDA

plochy stabilizované

plochy změn



Hranice řešeného území



Hranice katastrálního území



Hranice zastavěného území obce k 1.12.2012



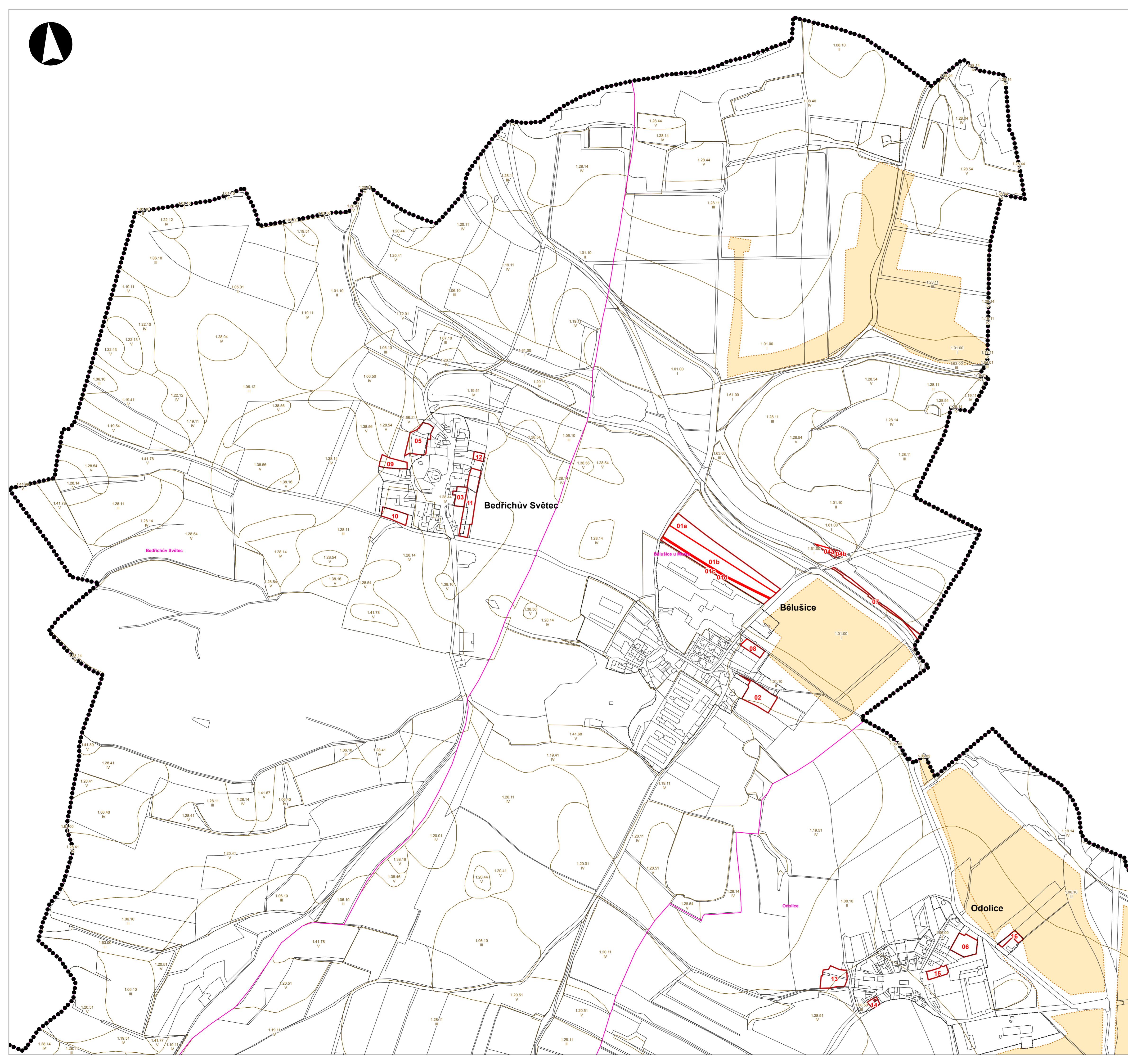
Zábor zemědělského půdního fondu; kód záboru



Investice do půdy za účelem zlepšení půdní úrodnosti

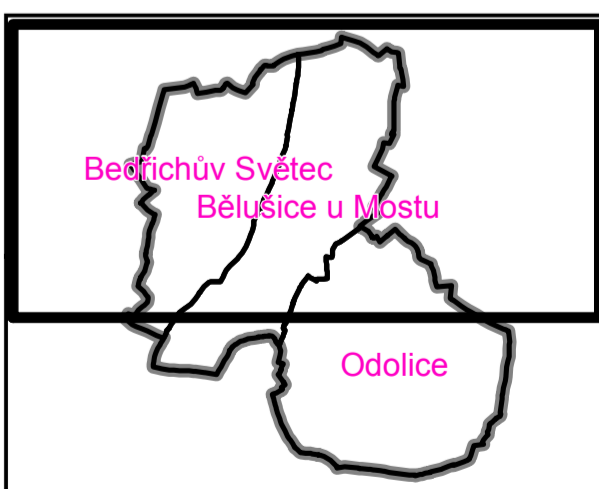


Hranice BPEJ; kód a třída ochrany BPEJ



| ZÁZNAM O ÚČINNOSTI  |                 |
|---|-----------------|
| a) správní orgán, který Územní plán vydal:<br>Zastupitelstvo obce BĚLUŠICE  |                 |
| b) účinnost Územního plánu:<br>číslo jednací: 3/6/2015<br>datum nabytí účinnosti: 29. 9. 2015   |                 |
| c) pořizovatel Magistrát města Mostu:<br>jméno a příjmení oprávněné úřední osoby:<br>Ing. Iva Mazurová podpis:<br>funkce: vedoucí odboru rozvoje a dotací | úřední razítko: |

IDENTIFIKACE LISTU:



| ÚZEMNÍ PLÁN BĚLUŠICE   |   |   |                     |
|--|---|---|---------------------|
| POŘIZOVATEL:<br>Magistrát města Mostu<br>Odbor rozvoje a dotací<br>Radniční 1/2<br>434 01 Most 1 | ZPRACOVATEL:<br>ARCHIS<br>Doc. Ing. arch. Ivan Horký, DrSc.<br>Matějská 48, 160 00 Praha 6<br>IČ: 126 28 379 DIČ: CZ460203077 | HLAVNÍ PROJEKTANT:<br>Doc. Ing. arch. Ivan Horký, DrSc. | ETAPA:              |
| VÝKRES:<br>VÝKRES PŘEDPOKLÁDANÝCH<br>ZÁBORŮ PŮDNÍHO FONDU  | DATUM:<br>září 2015   | PROJEKTANT:<br>Ing. Kamila Svobodová, Ph.D.             | ČÍSLO VÝKRESU:<br>7 |
|  |   | MĚŘÍTKO:<br>1: 5 000                                    |                     |