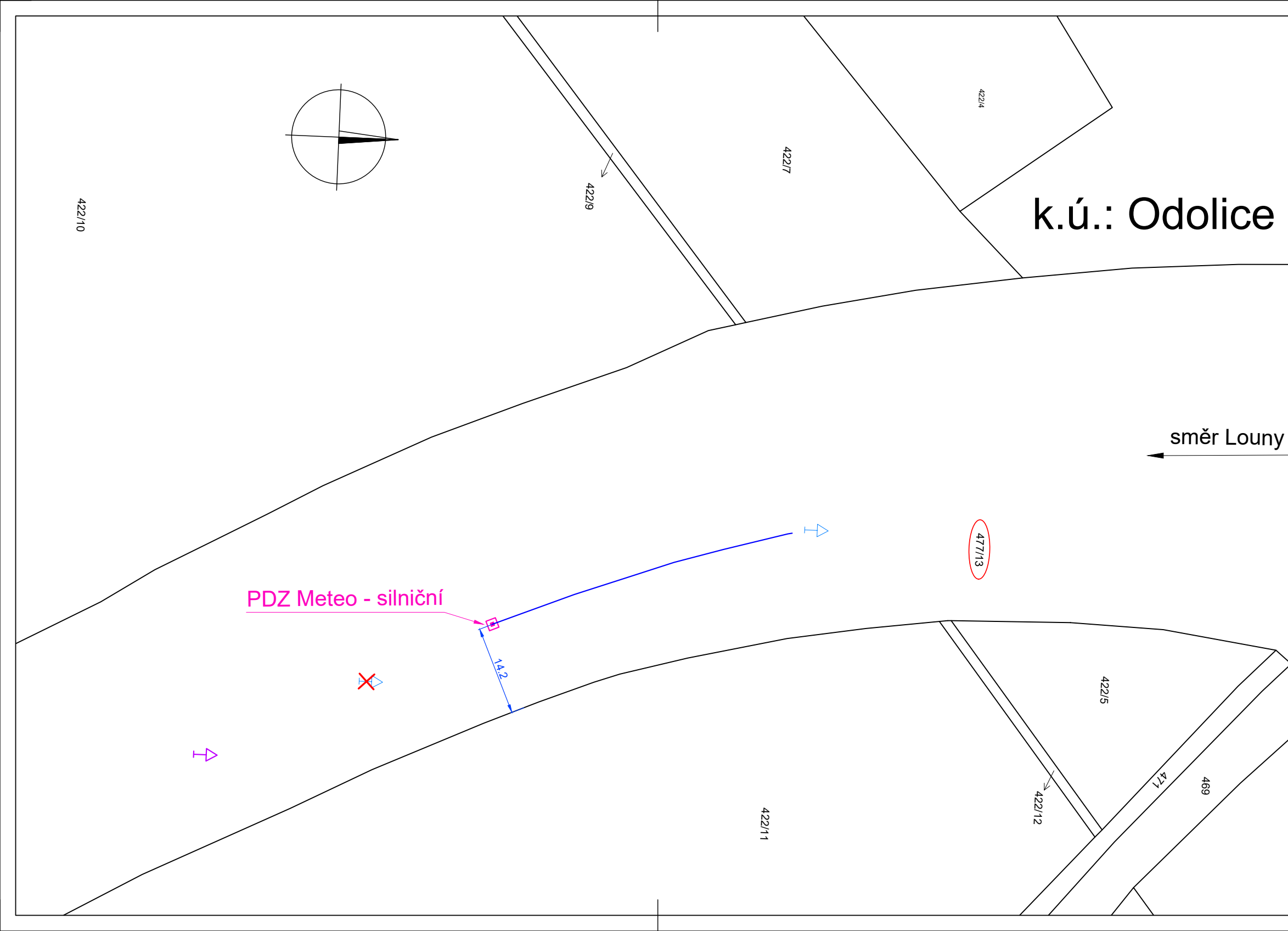
k.ú.: Odolice
směr Louny
PDZ Meteo - silniční
14,2
422/10
422/9
422/7
422/4
477/13
422/5
422/12
422/11
471
469

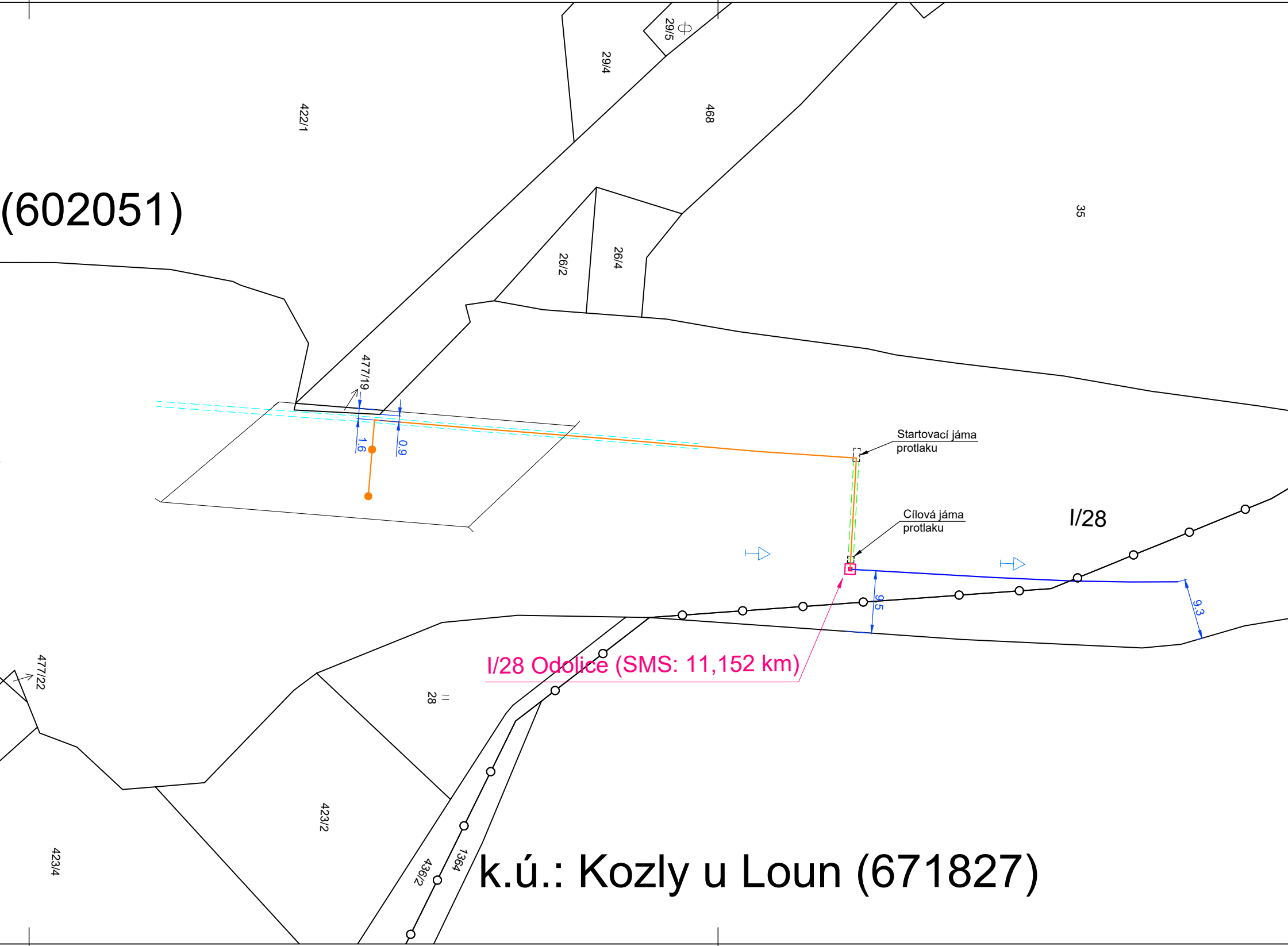
29/5
29/4
422/1
468
(602051)
35
26/2
26/4
477/19
1.6
0.9
Startovací jáma protlaku
Cílová jáma protlaku
I/28
9.5
9.3
I/28 Odolice (SMS: 11,152 km)
477/22
28
423/2
423/4
436/2
1364
k.ú.: Kozly u Loun (671827)

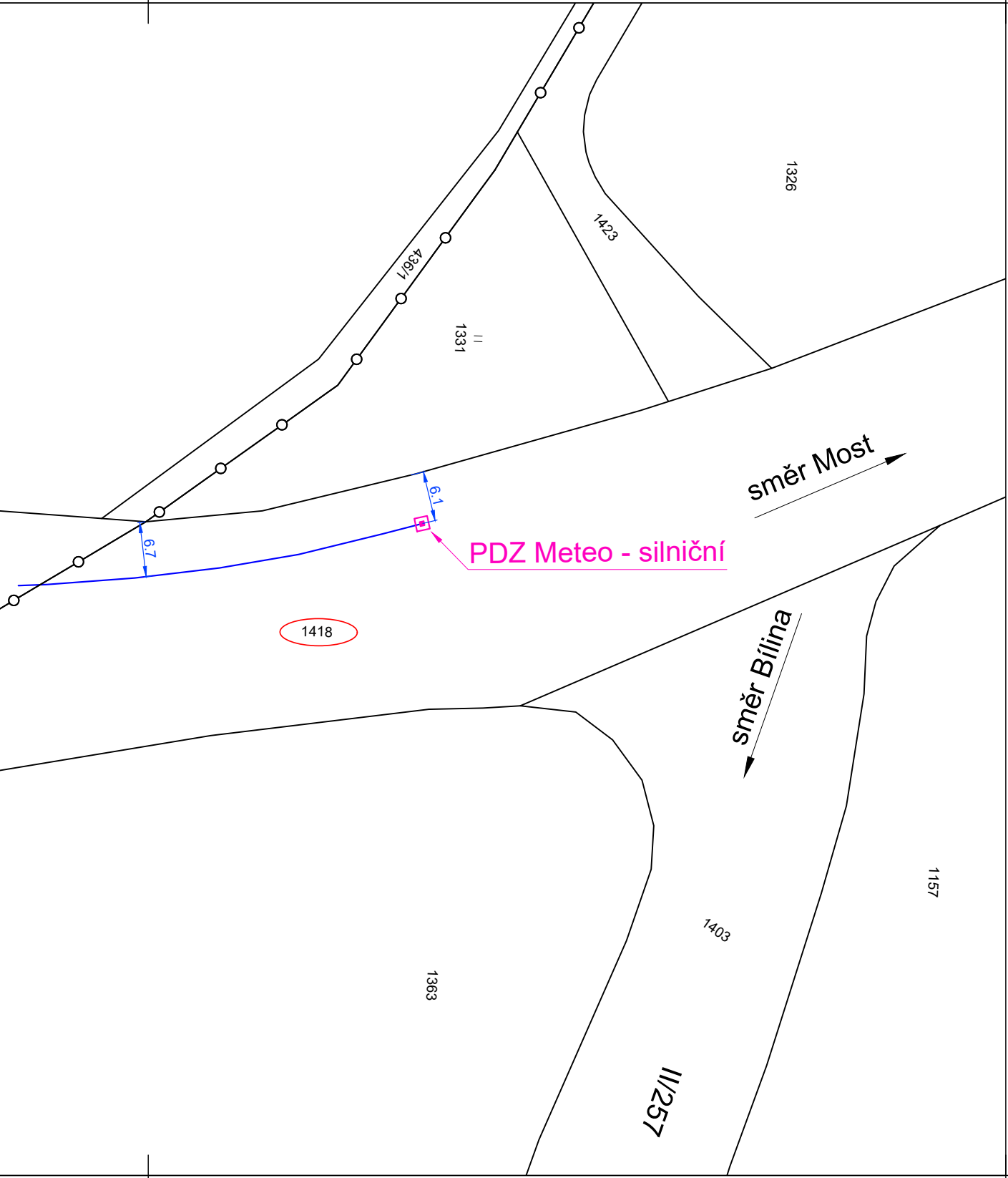
1326
1423
436/1
1331
směr Most
6.1
6.7
PDZ Meteo - silniční
1418
směr Bílina
1403
1157
1363
II/257

LEGENDA:

▣	Nová silniční meteorologická stanice (SMS) ŘSD.
▣	Nová proměnná dopravní značka PDZ Meteo - silni řešení. č. R36) meteostanice ŘSD.
●	Nové vozovkové čidlo SMS ŘSD.
—	Nová kabelová trasa k vozovkovému čidlu SMS.
—	Nová kabelová trasa k vozovkovému čidlu SMS mostní konstrukce.
—	Nová kabelová trasa k vozovkovému čidlu SM chráničce v místě křížení vozovky. Chránička bude komunikaci.
—	Nový zemnící pásek FeZn 30x4mm uložený výkopu
—	Hranice katastru.
—	Vnitřní kresba katastru.
⇧	Stávající zachovalá svislá dopravní značka
✗	Rušená pozice stávající svislé dopravní značky
⇧	Nová pozice stávající svislé dopravní značky
1418	Dotčený pozemek katastru

POZNÁMKA:

Přenos dat mezi silniční meteostanicí, proměnnými dopravními značka
provozovatele bude zajištěn prostřednictvím bezdrátové komunikační sítě.

Konfigurace silniční meteostanice musí být dle podmínek provozovatele.

Výstavba silniční meteostanice a proměnných dopravních značek bude pro
KAB, PPK - ITS a PPK - SVO a dále dle souboru norem ČSN EN 15518 (-1

Protože nebylo technicky možné zajistit pro silniční meteostanici a p
kabelovou přípojku, budou silniční meteostanice a proměnné dopravní
panelů, které budou instalovány na stožáru meteostanice a stožárech prom

ční provedení (dle výkresu opak.

uložená ve stávajících chráničkách

IS založená protlakem v kabelové
vyvedena min. 1,0m do terénu mimo

u ve volném terénu.

mi a technologickým serverem

vedena dle předpisů ŘSD PPK -
až 3).

roměnné dopravní značky NN
značky napájeny ze solárních
ěnných dopravních značek.

DOTČENÉ POZEMKY, NA KTERÝCH SE STAVBA SMS UMISŤUJE:

Katastrální území: Kozly u Loun (671827)

Dotčené pozemky: 1418.

Celková délka výkopů: cca 70m

Katastrální území: Odolice (602051)

Dotčené pozemky: 477/13.

Celková délka výkopů: cca 150m

Celková délka kabelů zakládaných do stávajících chrániček mostní konstrukce: cca 50m

Celková délka výkopů činí cca 220m.

Celková délka kabelů zakládaných do stávajících chrániček mostní konstrukce: cca 50m

1	Zapracovány připomínky majetkového správce ŘSD.	10/2021	Ing. Kovařík	Kovařík
Změna:	Název změny:	Datum:	Provedl:	Podpis:

ZODPOVĚDNÝ PROJEKTANT: Ing.Řehák	VYPRACOVAL: Ing. Kovařík Kovařík	KONTROLOVAL: Ing.Řehák	ZPRACOVATEL: ALMAPRO ALMAPRO, s.r.o. Průběžná 77, Praha 10 info@almapro.cz

INVESTOR: Ředitelství silnic a dálnic ČR
NA PANKRÁCI 546/56
140 00 PRAHA 4 - NUSLE
ŘEDITELSTVÍ SILNIC A DÁLNIC ČR

MÍSTO: Silnice I/28
KRAJ: Ústecký

NÁZEV AKCE:

Silniční meteostanice v Ústeckém kraji 2021

PŘÍLOHA:

Katastrální situační výkres
Lokalita č.3 - I/28 Odolice (SMS: 11,152 km)

MĚŘÍTKO:	1:500
POČET FORMÁTŮ:	7 A4
DATUM:	08/2021
STUPEŇ:	DUR
ČÍSLO ZAKÁZKY:	131-2020
ČÍSLO KOPIE:	
ČÍSLO VÝKRESU:	C.2